

КАРТА-СХЕМА ТЕРРИТОРИИ

Александровского муниципального округа Пермского края
с указанием реконструктивно-плановочных
мероприятий на расчетный срок



УСЛОВНЫЕ ОБОЗНАЧЕНИЯ





- капитальный ремонт автомобильных дорог
 - строительство автомобильных дорог
 - капитальный ремонт УДС населенного пункта
 - 🚏 обустройство остановочных пунктов МПТ
 - 🚏 формирование парковочного пространства
 - ⚠️ обеспечение маршрутов безопасного движения детей
 - строительство и реконструкция тротуаров
 - 📷 установка камер фотовидеофиксации нарушений ПДД
- I этап: 2022-2026 гг. (Red bar)
- II этап: 2027-2031 гг. (Blue bar)
- III этап: 2032-2036 гг. (Dark blue bar)

КАРТА-СХЕМА ТЕРРИТОРИИ

Александровского муниципального округа Пермского края
с указанием схемы маршрутов
пассажирского транспорта общего пользования
с учетом мероприятий на расчетный срок



УСЛОВНЫЕ ОБОЗНАЧЕНИЯ

-  автобусные маршрутные линии общего пользования
-  железнодорожные пути общего пользования
-  автобусные остановки и автовокзалы
-  железнодорожные станции и вокзалы